



**АДМИНИСТРАЦИЯ  
ОСИНСКОГО ГОРОДСКОГО ОКРУГА**

ул. Ленина, д. 25, г. Оса, 618122  
тел., факс (34291) 4-65-65  
e-mail: admosa@yandex.ru  
ОКПО 42134720 ОГРН 1195958036911  
ИНН/КПП 5959003902/595901001

09.04.2021 № 818/01-11

На № \_\_\_\_\_ от \_\_\_\_\_

О предоставлении решения

АО «Газпром  
газораспределение Пермь»

ул. Петропавловская, д. 43,  
г. Пермь, 614000

**РЕШЕНИЕ № 44**  
**о размещении объектов**

г. Оса, Пермский край

«09» апреля 2021 г.

**Администрация Осинского городского округа**

разрешает */наименование уполномоченного органа, принимающего решение о размещении объектов/*  
**Акционерному обществу «Газпром газораспределение Пермь»**  
(ИНН/КПП 5902183841/590201001, ОГРН 1025900512670)

*/наименование заявителя,*  
614000, Пермский край, г. Пермь, ул. Петропавловская, 43

*его почтовый индекс и адрес, телефон, адрес электронной почты/*  
размещение объекта – газопровод давлением до 1,2 Мпа, для размещения которого не требуется разрешения на строительство (способ размещения - подземный)

*/наименование объекта/*  
на землях находящихся в муниципальной собственности

*/на землях, находящихся в государственной или муниципальной собственности согласно сведениям государственного кадастра недвижимости/*  
Срок использования: один год, до «09» апреля 2022 года.

Местоположение: на земельном участке с кадастровым номером 59:29:0550002:45, расположенного по адресу: Пермский край, Осинский городской округ, с. Новозалесново, ул. Советская, з/у 4а площадью 42,65 кв.м.

*/адрес места размещения объектов согласно сведениям государственного кадастра недвижимости/*

**Территория, согласно схеме, расположена в прочих зонах ограничений:**

Зона с особыми условиями использования территории: охранная зона инженерных коммуникаций, реестровый номер 59:29-6.608.

Приложение: Схема предполагаемых к использованию земель или части земельного участка на 1 л. в 1 экз.

Глава городского округа –  
глава администрации  
Осинского городского округа



А.В. Григорьев

Схема предполагаемых к использованию земель или части земельного участка

Объект: "Распределительные газопроводы для газоснабжения с. Новозалесново д. Подгородище Осинского района Пермского края".

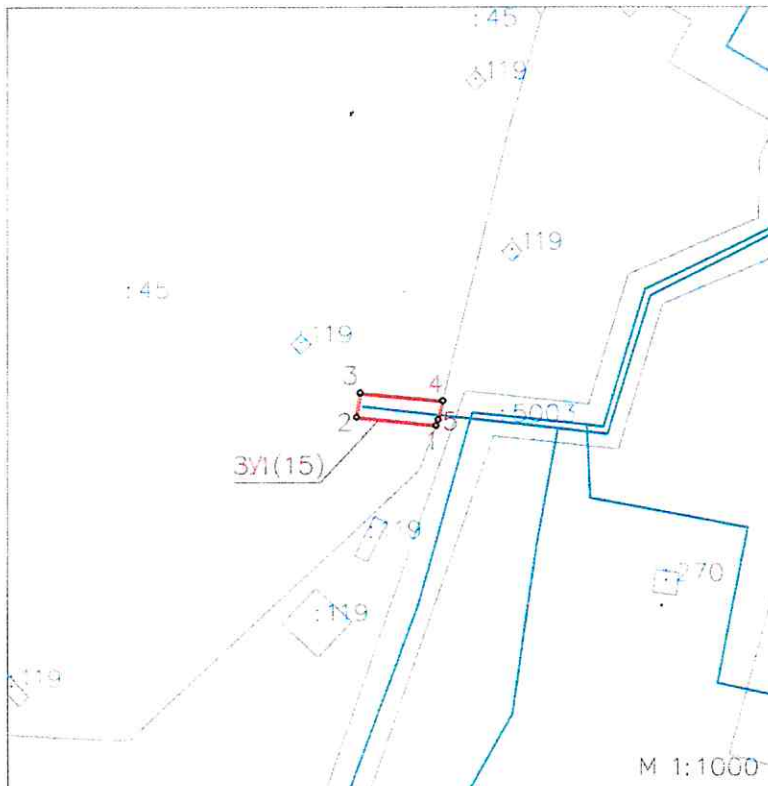
Цель использования: "Строительство газопроводов и иных трубопроводов давлением до 1,2 МПа, для размещения которых не требуется разрешение на строительство".

Адрес (описание местоположения): Пермский край, Осинский район, с. Новозалесново, д. Подгородище

Площадь частей земельного участка: ЗУ1(15)–42,65 кв.м;

Категория земель: Земли населенных пунктов.





Смежные землепользователи: отсутствуют.



Координаты поворотных точек, м. Система МСК–59

Обозначение характерных точек границ	X	Y
ЗУ1(15)		
Площадь части земельного участка 42.65 м2		
1	429469.2985	2173433.3023
2	429470.4851	2173421.8249
3	429474.0381	2173422.3498
4	429472.8611	2173434.2691
5	429470.1200	2173433.6100
1	429469.2985	2173433.3023

Условные обозначения:

-  – проектируемый газопровод
-  – граница участка ранее учтенного в ЕГРН
-  – граница земельного участка
-  – граница кадастрового квартала
- 59:29:0550001 – кадастровый номер квартала
- :7010 – кадастровый номер земельного участка

Заявитель:



МП

(для юридических лиц

и индивидуальных предпринимателей)