



**АДМИНИСТРАЦИЯ
ОСИНСКОГО ГОРОДСКОГО ОКРУГА**

ул. Ленина, д. 25, г. Оса, 618122
тел., факс (34291) 4-65-65
e-mail: admosa@yandex.ru
ОКПО 42134720 ОГРН 1195958036911
ИНН/КПП 5959003902/595901001

Устинович Александре
Эдуардовне

ул. Советская, д.53
г. Оса, 618120

27.01.2021 № 133/01-21

На № _____ от _____

О предоставлении решения

РЕШЕНИЕ № 1

о размещении объектов

г. Оса, Пермский край

«17» января 2021 г.

Администрация Осинского городского округа

/наименование уполномоченного органа, принимающего решение о размещении объектов/
разрешает **Устинович Александре Эдуардовне**
(паспорт серия 5712 № 995294 выдан отделением УФМС России по Пермскому краю в
Осинском районе 27.02.2013)

/наименование заявителя,
618120, Пермский край, г. Оса, ул. Советская, 53

его почтовый индекс и адрес, телефон, адрес электронной почты/
размещение объекта – **элементы благоустройства территории, в том числе малые архитектурные формы, за исключением некапитальных нестационарных строений и сооружений, рекламных конструкций, применяемых как составные части благоустройства территории (способ размещения - наземный).**

/наименование объекта/
на землях населенных пунктов, государственная собственность на которые не разграничена


/на землях, находящихся в государственной или муниципальной собственности согласно сведениям государственного кадастра недвижимости/
Срок использования: **один год, до «17» января 2022 года.**
Местоположение: **в кадастровом квартале 59:29:0010140, расположенного по адресу: Пермский край, Осинский городской округ, г. Оса, ул. Злыгостева общей площадью 372 кв.м.**

/адрес места размещения объектов согласно сведениям государственного кадастра недвижимости/

Территория, согласно схеме, расположена в прочих зонах ограничений: нет

Приложение: **Схема предполагаемых к использованию земель или части земельного участка на 2 л. в 1 экз.;**
Рекомендации на 1 л. в 1 экз.

Глава городского округа –
глава администрации
Осинского городского округа



А.В. Григорьев

СХЕМА

предполагаемых к использованию земель или части земельного участка

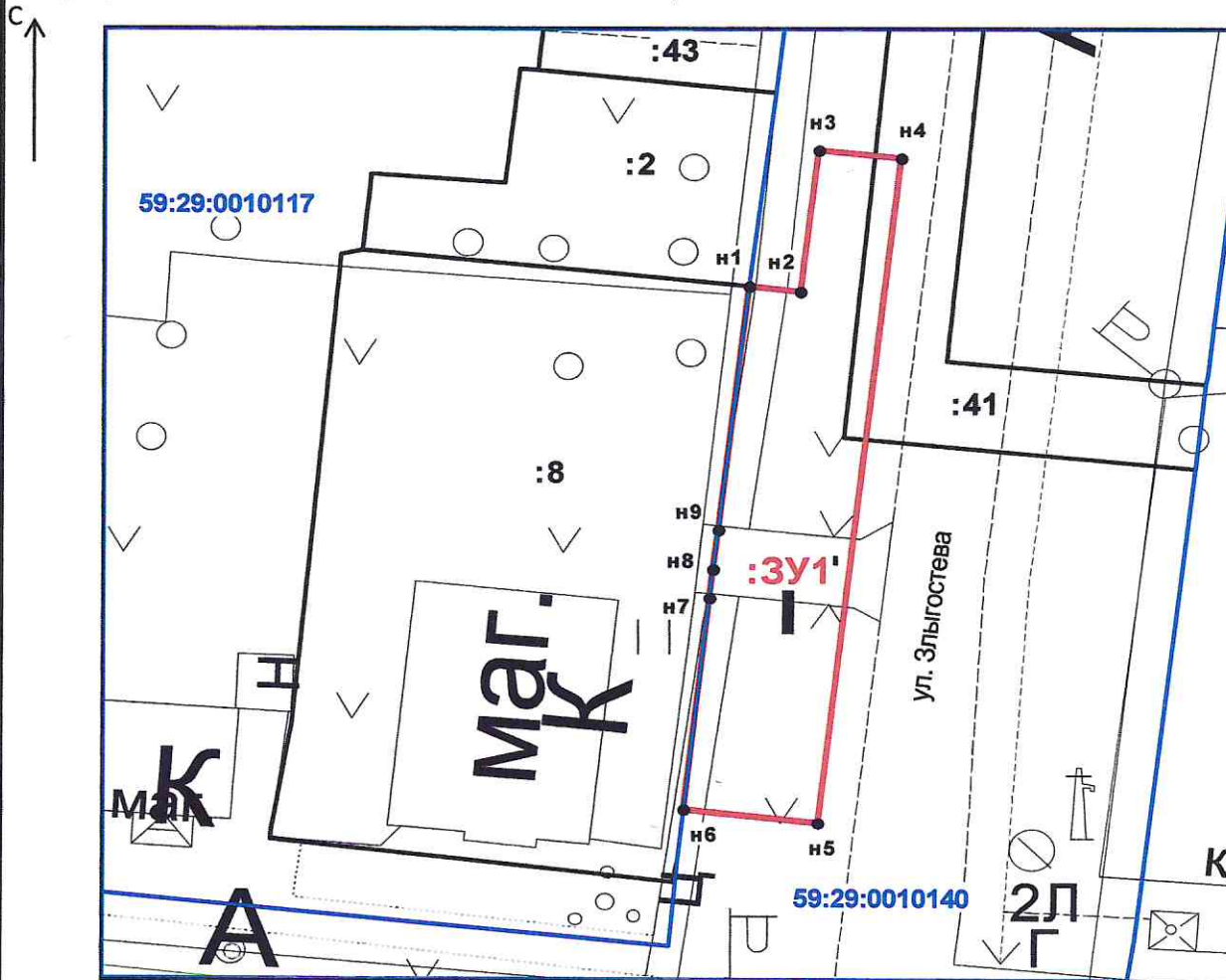
Объект: Автомобильная парковка

Местоположение: Пермский край, Осинский район, г. Оса, ул. Злыгостева (Ст.Разина, 49)

Площадь земель или части земельного участка, кв. м: 372,0 кв.м.





Категория земель: земли населенных пунктов

Вид разрешенного использования: Автомобильная парковка



Масштаб 1:500

Условные обозначения:

-  -граница кадастрового квартала
-  -граница земельного участка по сведениям ЕГРН
-  -граница предполагаемых к исполъз. земель
-  н1 -обозначение поворотной точки границы предполагаемых к исполъз. земель

Описание границ смежных землепользователей:

от точки н1 до точки н6 - земли, находящиеся в распоряжении Осинского городского округа
от точки н6 до точки н1 - земельный участок 59:29:0010117:8

Заявитель:

(подпись, расшифровка подписи)

Каталог координат, м		
№ точки границы	X	Y
:ЗУ1		
н1	437853.49	2184153.38
н2	437853.12	2184156.64
н3	437863.06	2184157.76
н4	437862.48	2184163.03
н5	437815.82	2184157.86
н6	437816.77	2184149.30
н7	437831.63	2184150.89
н8	437833.62	2184151.12
н9	437836.39	2184151.44
н1	437853.49	2184153.38

Заявитель:



(подпись, расшифровка подписи)

Сообщаем о том, что при использовании земельного участка по адресу: Пермский край, г. Оса, ул. Злыгостева, общей площадью 372 кв.м., с целью использования - элементы благоустройства территории, в том числе малые архитектурные формы, за исключением некапитальных нестационарных строений и сооружений, рекламных конструкций, применяемых как составные части благоустройства территории (способ размещения – наземный), на срок использования до одного года Вам необходимо предусмотреть следующие мероприятия:

- сохранить тропиночную сеть согласно технического паспорта на автомобильную дорогу ул. Злыгостева, г. Оса, Пермский край;

- объект обозначить дорожными знаками 6.4 «Парковка» с применением одной из табличек 8.6.1-8.6.9 «Способ постановки транспортного средства на стоянку». При оборудовании Автомобильной парковки, исключить возможность постановки транспортных средств на стоянку на пешеходном переходе и ближе 5 метров от него, путем применения технических средств организации дорожного движения по ГОСТ Р 52289-2019 «Национальный стандарт Российской Федерации. Технические средства организации дорожного движения. Правила применения дорожных знаков, разметки, светофоров, дорожных ограждений и направляющих устройств»;

- выделить места для специальных автотранспортных средств инвалидов в соответствии с СП 59.13330.2016. Свод правил. Доступность зданий и сооружений для маломобильных групп населения. Актуализированная редакция СНиП 35-01-2001;

- организовать систему водоотвода Объекта, соединив ее с действующим водоотводом на автомобильной дороге ул. Злыгостева г. Оса;

- содержание Объекта, в том числе в весенне-летний период – уборка мусора; в осенне-зимний период - очистка территории от снега.

И.о. заместителя главы городского округа -
главы администрации Осинского
городского округа по экономическому развитию,
начальника управления развития экономики,
имущественных и земельных отношений
администрации Осинского городского округа



А.В. Фотин