



**АДМИНИСТРАЦИЯ
ОСИНСКОГО ГОРОДСКОГО ОКРУГА**

ул. Ленина, д. 25, г. Оса, 618122
тел., факс (34291) 4-65-65
e-mail: admosa@yandex.ru
ОКПО 42134720 ОГРН 1195958036911
ИНН/КПП 5959003902/595901001

18.02.2021 № 350/01-21

На № _____ от _____

О предоставлении решения

АО «Газпром
газораспределение Пермь»

ул. Петропавловская, д. 43,
г. Пермь, 614000

РЕШЕНИЕ № 17

о размещении объектов

г. Оса, Пермский край

18 февраля 2021 г.

Администрация Осинского городского округа

разрешает

/наименование уполномоченного органа, принимающего решение о размещении объектов/
**Акционерному обществу «Газпром газораспределение Пермь»
(ИНН/КПП 5902183841/590201001, ОГРН 1025900512670)**

/наименование заявителя,
614000, Пермский край, г. Пермь, ул. Петропавловская, 43

его почтовый индекс и адрес, телефон, адрес электронной почты/
размещение объекта – газопровод давлением до 0,6 Мпа, для размещения которого не требуется разрешения на строительство (способ размещения - подземный)

/наименование объекта/
на землях населенных пунктов, государственная собственность на которые не разграничена

/на землях, находящихся в государственной или муниципальной собственности согласно сведениям государственного кадастра недвижимости/
Срок использования: один год, до 17 февраля 2022 года.

Местоположение: в кадастровом квартале 59:29:0010427, расположенного по адресу: Пермский край, г. Оса, ул. Труда к дому 8, площадью 65 кв.м.

/адрес места размещения объектов согласно сведениям государственного кадастра недвижимости/

Территория, согласно схеме, расположена в прочих зонах ограничений:

Зона с особыми условиями использования территории: охранная зона инженерных коммуникаций, реестровый номер 59:29-6.642.

Приложение: Схема предполагаемых к использованию земель или части земельного участка на 1 л. в 1 экз.

И.о. главы городского округа –
глава администрации
Осинского городского округа



Н.С. Бусовикова

Схема предполагаемых к использованию земель или части земельного участка

Объект: Газопровод давлением до 0,6 Мпа, для размещения которого не требуется разрешения на строительство

Местоположение: расположенных по адресу: Пермский край, Осинский городской округ,
г. Оса, ул. Труда к дому № 8

Площадь земель или части земельного участка, кв.м.: 65

Категория земель: земли населенных пунктов

Вид разрешенного использования: -

Каталог координат, м




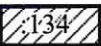

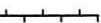
№ точки границы	X	Y
n1	436778.18	2184624.97
n2	436775.49	2184622.01
n3	436787.56	2184610.99
n4	436790.24	2184613.97
n1	436778.18	2184624.97

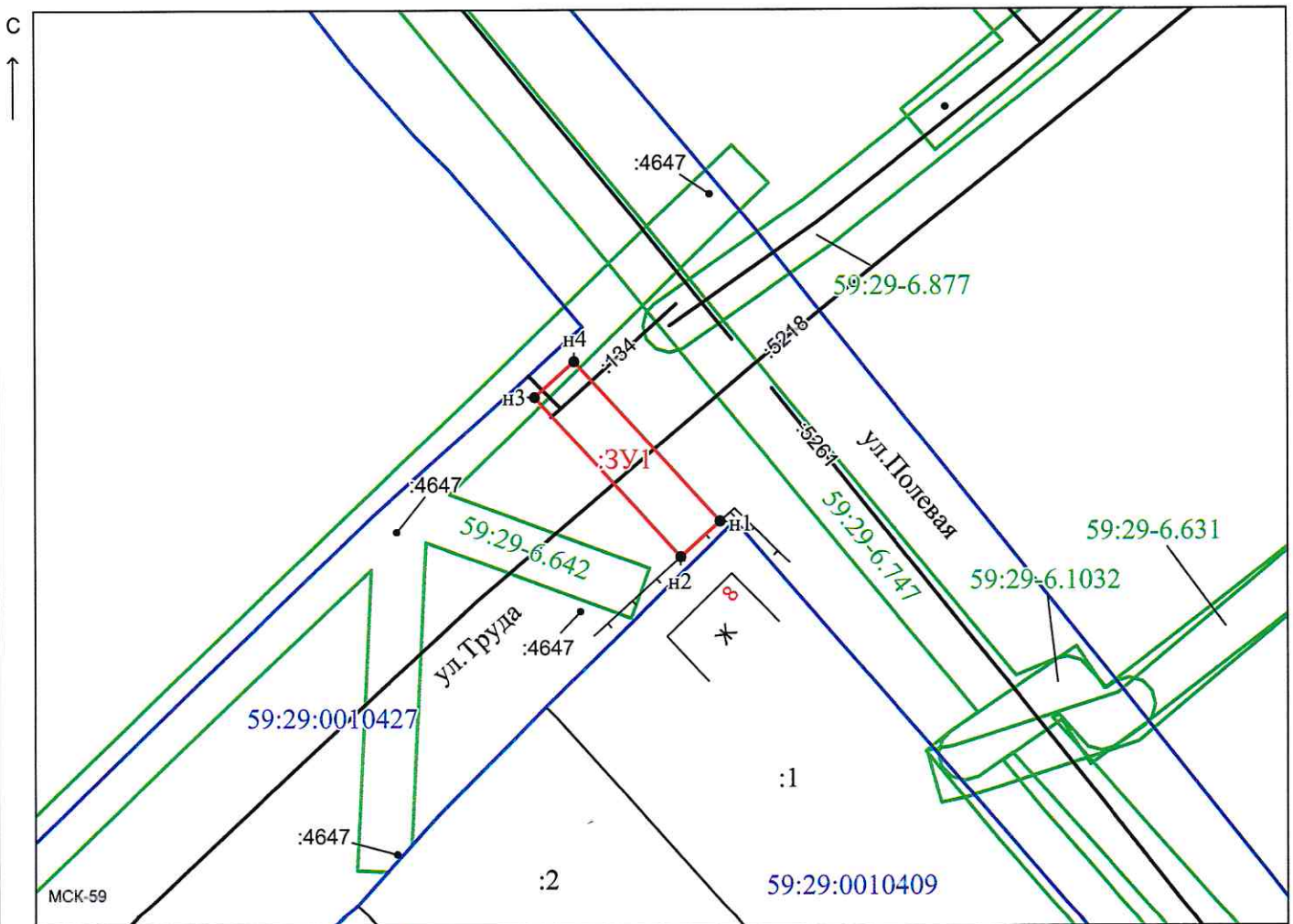
Описание границ смежных землепользователей:

От точки n1 до точки n2 - земельный участок с кадастровым номером 59:29:0010409:1

От точки n2 до точки n1 - земли общего пользования

Условные обозначения:

- | | | | |
|--|---|---|--|
|  | - предполагаемый участок земель, на которых планируется размещение объекта |  | - зоны с особыми условиями использования территории, сведения о которых внесены в ЕГРН |
|  | - границы и номер земельного участка, сведения о которых внесены в ЕГРН | :3У1 | - обозначение запрашиваемого земельного участка |
|  | - границы и номер объекта капитального строительства, сведения о которых внесены в ЕГРН | ● n1 | - характерная точка границ земель или части земельного участка |
|  | - граница кадастрового квартала | 59:29:0010409 | - номер кадастрового квартала |
|  | - забор, установленный на земельном участке | | |



Заявитель: _____ / *Офишкина И. В.* / Офишкина И. В.
 (подпись, расшифровка подписи)
 МП
 (для юридических лиц и индивидуальных предпринимателей)