



**АДМИНИСТРАЦИЯ
ОСИНСКОГО
МУНИЦИПАЛЬНОГО РАЙОНА**

ул. Ленина, д.25, г.Оса, 618122

телефон, факс (34291) 4-65-65

e-mail: admosa@yandex.ru

ОКПО 04038005 ОГРН 1025902323590

ИНН/КПП 5944160236/594401001

15.04.2019 № 669/01-21

На № _____ от _____

О предоставлении решения

Приуральский филиал АО
«Ростехинвентаризация –
Федеральное БТИ»

ул. Окулова, д.75, корп.1,
г. Пермь,
Пермский край,
614068

РЕШЕНИЕ № 19

о размещении объектов

г. Оса, Пермский край

«15» апреля 2019 г.

**Комитет имущественных и земельных отношений администрации
Осинского муниципального района**

/наименование уполномоченного органа, принимающего решение о размещении объектов/
разрешает **Акционерному обществу «Газпром газораспределение Пермь»
(ИНН/КПП 5902183841/590201001, ОГРН 1025900512670)**

/наименование заявителя,
614000, г. Пермь, ул. Петропавловская, 43

его почтовый индекс и адрес, телефон, адрес электронной почты/
размещение объекта – подключение (технологическое присоединение) объекта капитального строительства к газораспределительным сетям - **газопровод давлением до 0,6 Мпа, для размещения которого не требуется разрешения на строительство (способ размещения - подземный)**

/наименование объекта/
на землях населенных пунктов, государственная собственность на которые не разграничена

/на землях, находящихся в государственной или муниципальной собственности согласно сведениям государственного кадастра недвижимости/
Срок использования: **один год, до «14» апреля 2020 года.**
Местоположение: **в кадастровом квартале 59:29:0010548, расположенного по адресу: Пермский край, г. Оса, ул. Урицкого, к дому №103, площадью 408 кв.м.**

/адрес места размещения объектов согласно сведениям государственного кадастра недвижимости/

Приложение: Схема предполагаемых к использованию земель или части земельного участка на 1 л. в 1 экз.

И.о. главы муниципального района –
главы администрации Осинского
муниципального района



С.Г. Мошев

Схема предполагаемых к использованию земель или части земельного участка

Объект: газопровод давлением до 0,6 Мпа включительно, для размещения которого не требуется разрешения на строительство

Местоположение: расположенных по адресу: Пермский край, г. Оса,
ул. Урицкого, к дому №103

Площадь земель или части земельного участка, кв.м.: 408

Категория земель: земли населенных пунктов

Вид разрешенного использования: -

Описание границ смежных землепользователей:

От точки н1 до точки н3 - земельный участок с кадастровым номером 59:29:0010548:72

От точки н3 до точки н7 - земли общего пользования

От точки н7 до точки н8 - земельный участок с кадастровым номером 59:29:0010526:4

От точки н8 до точки н11 - земли общего пользования





От точки н11 до точки н13 - земельный участок с кадастровым номером 59:29:0010548:72





От точки н13 до точки н1 - земли общего пользования

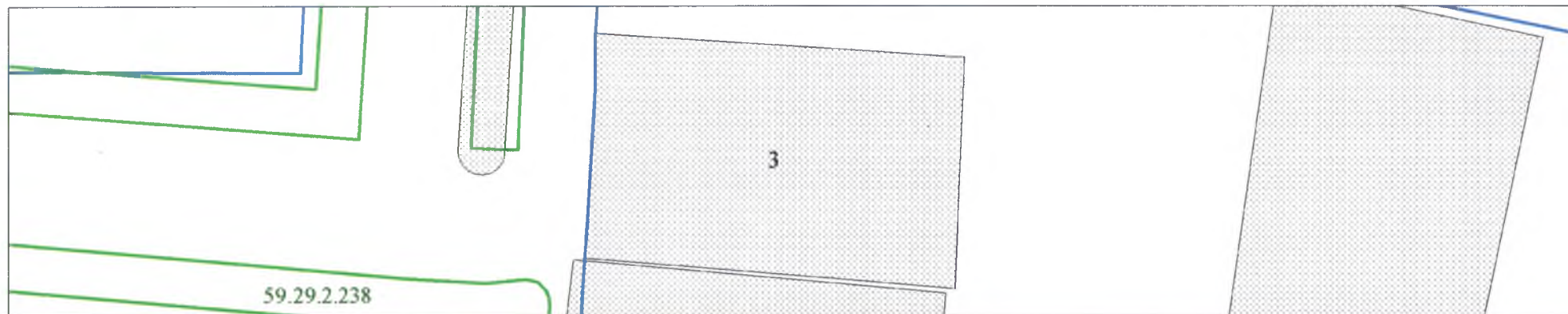
Каталог координат, м

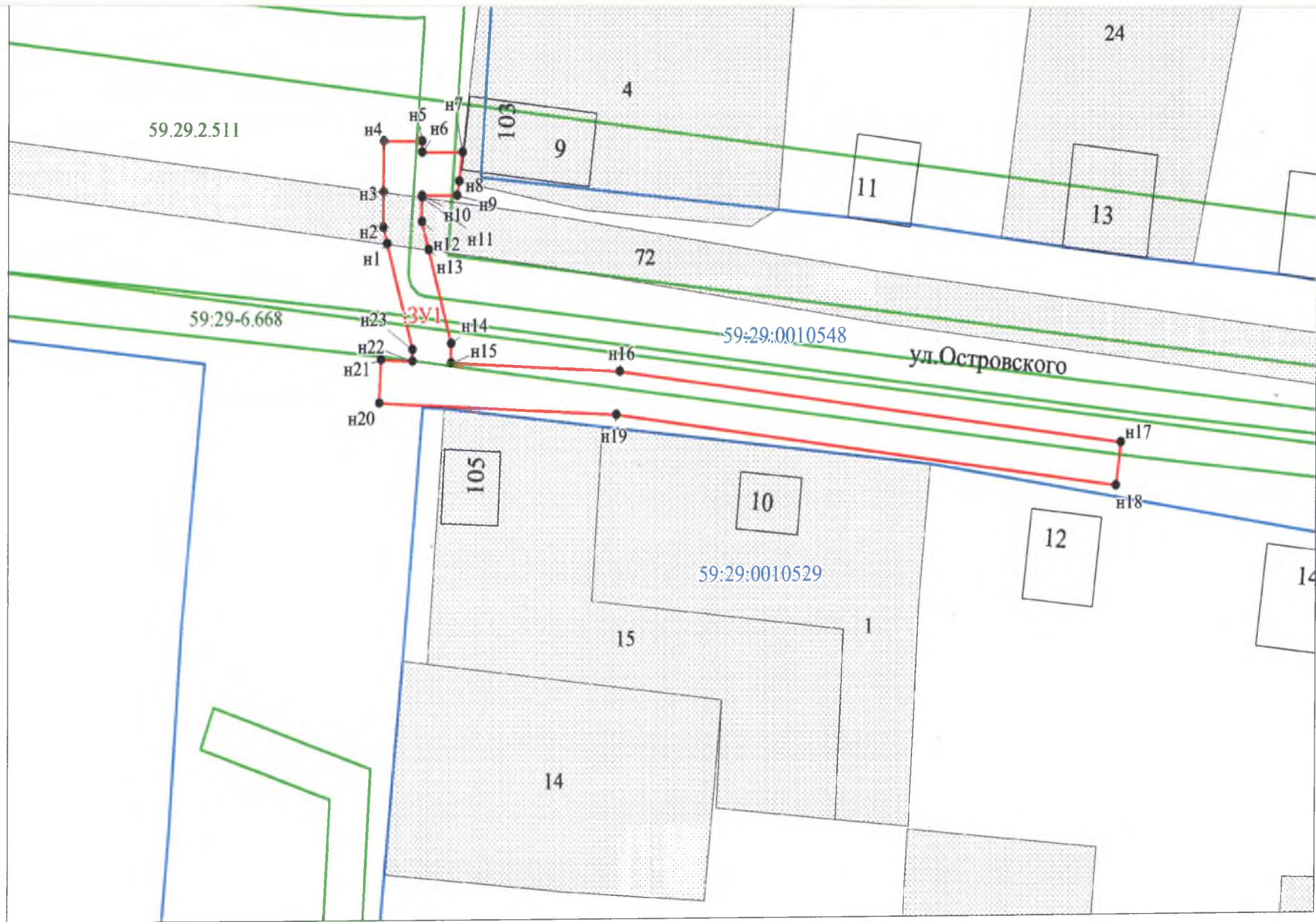
№ точки границы	X	Y
н1	436763.47	2183401.73
н2	436760.80	2183401.40
н3	436759.47	2183401.22
н4	436759.47	2183397.56
н5	436757.08	2183397.56
н6	436745.90	2183400.63
н7	436744.10	2183400.63
н8	436743.33	2183418.19
н9	436736.61	2183470.54
н10	436732.65	2183470.04
н11	436739.34	2183417.84
н12	436740.42	2183393.19
н13	436744.42	2183393.37
н14	436744.27	2183396.63
н15	436745.36	2183396.63
н16	436756.53	2183393.56
н17	436764.47	2183393.56
н18	436764.47	2183397.56
н19	436763.47	2183397.56
н1	436763.47	2183401.73

Условные обозначения:

-  - предполагаемый участок земель, на которых планируется размещение объекта
-  - границы и номер земельного участка, сведения о которых внесены в ГКН
-  - границы и номер объекта капитального строительства, сведения о которых внесены в ГКН
-  - граница кадастрового квартала

-  - зоны с особыми условиями использования территории, сведения о которых внесены в ГКН
-  - обозначение запрашиваемого земельного участка
-  - характерная точка границ земель или части земельного участка
-  - номер кадастрового квартала





Масштаб 1:500

Заявитель: _____ / Захарова Е. Л.
 (подпись, расшифровка подписи)
 МП
 (для юридических лиц
 и индивидуальных предпринимателей)