



АДМИНИСТРАЦИЯ  
ОСИНСКОГО МУНИЦИПАЛЬНОГО РАЙОНА  
КОМИТЕТ  
ИМУЩЕСТВЕННЫХ И ЗЕМЕЛЬНЫХ  
ОТНОШЕНИЙ

Ул. Ленина, д. 25, г. Оса, 618122  
Тел. (34291) 4-30-81, факс (34291) 4-33-90  
E-mail: kio-admosa@yandex.ru  
ОКПО 85068554, ОГРН 1085944000064  
ИНН/КПП 5944205600/594401001

№ \_\_\_\_\_

На № \_\_\_\_\_ от \_\_\_\_\_

РЕШЕНИЕ  
о размещении объектов № 16

г. Оса, Пермский край

19 мая 2017 г.

Комитет имущественных и земельных отношений администрации  
Осинского муниципального района

*/наименование уполномоченного органа, принимающего решение о размещении объектов/*  
разрешает Пермский филиал ПАО «Ростелеком»,  
(ИНН/КПП 7707049388/784001001, ОГРН 1027700198767)

*/наименование заявителя/*  
614096, Пермь, ул. Ленина, 68

*его почтовый индекс и адрес, телефон, адрес электронной почты/*  
размещение объекта – **Иные сооружения связи (блок-контейнер АТС), для разрешения которого не требуется разрешения на строительство**

*/наименование объекта/*  
на землях из состава земель, государственная собственность на которые не разграничена

*/на землях, находящихся в государственной или муниципальной собственности согласно сведениям государственного кадастра недвижимости/*

Срок использования: **49 лет**

Местоположение: **кадастровый номер земельного участка 59:29:0640001:170, расположенного по адресу: Пермский край, Осинский район, п. Нефтебаза, площадью 4,0 кв. м.**

*/адрес места размещения объектов согласно сведениям государственного кадастра недвижимости/*

Приложение: Схема предполагаемых к использованию земель или части земельного участка.

Председатель комитета



Е.В. Мазунина

**Схема предполагаемых к использованию земель или части земельного участка**

Объект: Иные сооружения связи (блок-контейнер АТС), для разрешения которого не требуется разрешения на строительство

Местоположение: Пермский край, п. Нефтебаза

Площадь земель или части земельного участка, кв. м: 4

Категория земель: земли населенных пунктов


Вид разрешенного использования: для размещения объектов связи, радиовещания, телевидения, информатики


Описание границ смежных землепользователей:


от точки н1 до точки н1 – земли общего пользования

Условные обозначения:

 Границы земельных участков, установленные (уточненные) при проведении кадастровых работ, отражающиеся в масштабе

 Надписи вновь образованного земельного участка

 Граница кадастрового квартала

 Обозначение кадастрового квартала



Обозначение характерных точек границ	Координаты, м	
	X	Y
1	2	3
н1	437593.59	2176853.19
н2	437595.51	2176853.72
н3	437594.98	2176855.65
н4	437593.05	2176855.11

Масштаб 1:150

Заявитель  /А.П. Павлов