



АДМИНИСТРАЦИЯ
ОСИНСКОГО МУНИЦИПАЛЬНОГО РАЙОНА
КОМИТЕТ
ИМУЩЕСТВЕННЫХ И ЗЕМЕЛЬНЫХ
ОТНОШЕНИЙ
Ул. Ленина, д. 25, г. Оса, 618122
Тел. (34291) 4-30-81, факс (34291) 4-33-90
E-mail: kio-admosa@yandex.ru
ОКПО 85068554, ОГРН 1085944000064
ИНН/КПП 5944205600/594401001

Приуральский филиал АО
«Ростехинвентаризация –
Федеральное БТИ»

ул. Окулова, д.75, корп.1,
г.Пермь,
Пермский край, 614068

№ _____
На № _____ от _____

О предоставлении решения

РЕШЕНИЕ № 20 о размещении объектов

г. Оса, Пермский край

5 декабря 2018 г.

Комитет имущественных и земельных отношений администрации Осинского муниципального района

/наименование уполномоченного органа, принимающего решение о размещении объектов/
разрешает Акционерному обществу «Газпром газораспределение Пермь»
(ИНН/КПП 5902183841/590201001, ОГРН 1025900512670)

/наименование заявителя,
614000, г. Пермь, ул. Петропавловская, 43, телефон 8(342) 218 11 00, e-mail: ugaz@ugaz.ru

его почтовый индекс и адрес, телефон, адрес электронной почты/
размещение объекта – подключение (технологическое присоединение) объекта капитального строительства к газораспределительным сетям - газопровод давлением до 1,2 Мпа, для размещения которого не требуется разрешения на строительство

/наименование объекта/
на землях населенных пунктов, государственная собственность на которые не разграничена, площадью 18 кв.м.

/на землях, находящихся в государственной или муниципальной собственности согласно сведениям государственного кадастра недвижимости/
Срок использования: один год, до 4 декабря 2019 года.
Местоположение: в кадастровом квартале 59:29:0470002, расположенного рядом с домом по адресу: Пермский край, Осинский район, с. Крылово, ул. Ленина, д.16

/адрес места размещения объектов согласно сведениям государственного кадастра недвижимости/

Приложение: Схема предполагаемых к использованию земель или части земельного участка на 1 л. в 1 экз.

И.о. председателя комитета



Е.А. Заева

Схема предполагаемых к использованию земель или части земельного участка

Объект: Газопровод давлением до 0,6 Мпа включительно, для размещения которого не требуется разрешения на строительство

Местоположение: расположенным рядом с домом по адресу: Пермский край, Осинский район, с. Крылово, ул. Ленина, дом 16

Площадь земель или части земельного участка, кв.м.: 18

Категория земель: земли населенных пунктов

Вид разрешенного использования: -

Каталог координат, м

№ точки границы	X	Y
н1	424233.36	2189360.13
н2	424237.73	2189360.73
н3	424237.66	2189361.96
н4	424237.29	2189364.70
н5	424232.83	2189364.09
н6	424233.20	2189362.06

Описание границ смежных землепользователей:

От точки н1 до точки н2 - земли общего пользования


От точки н2 до точки н4 - земельный участок с кадастровым номером 59:29:0470002:309


От точки н4 до точки н5 - земли общего пользования

От точки н5 до точки н1 - земельный участок с кадастровым номером 59:29:0470001:102

Условные обозначения:

 - предполагаемый участок земель, на которых планируется размещение объекта

 :102 - границы и номер земельного участка, сведения о которых внесены в ЕГРН

 :4906 - границы объекта капитального строительства, сведения о котором внесены в ЕГРН

 - граница кадастрового квартала

 59.29.2.842

- зоны с особыми условиями использования территории, сведения о которых внесены в ЕГРН

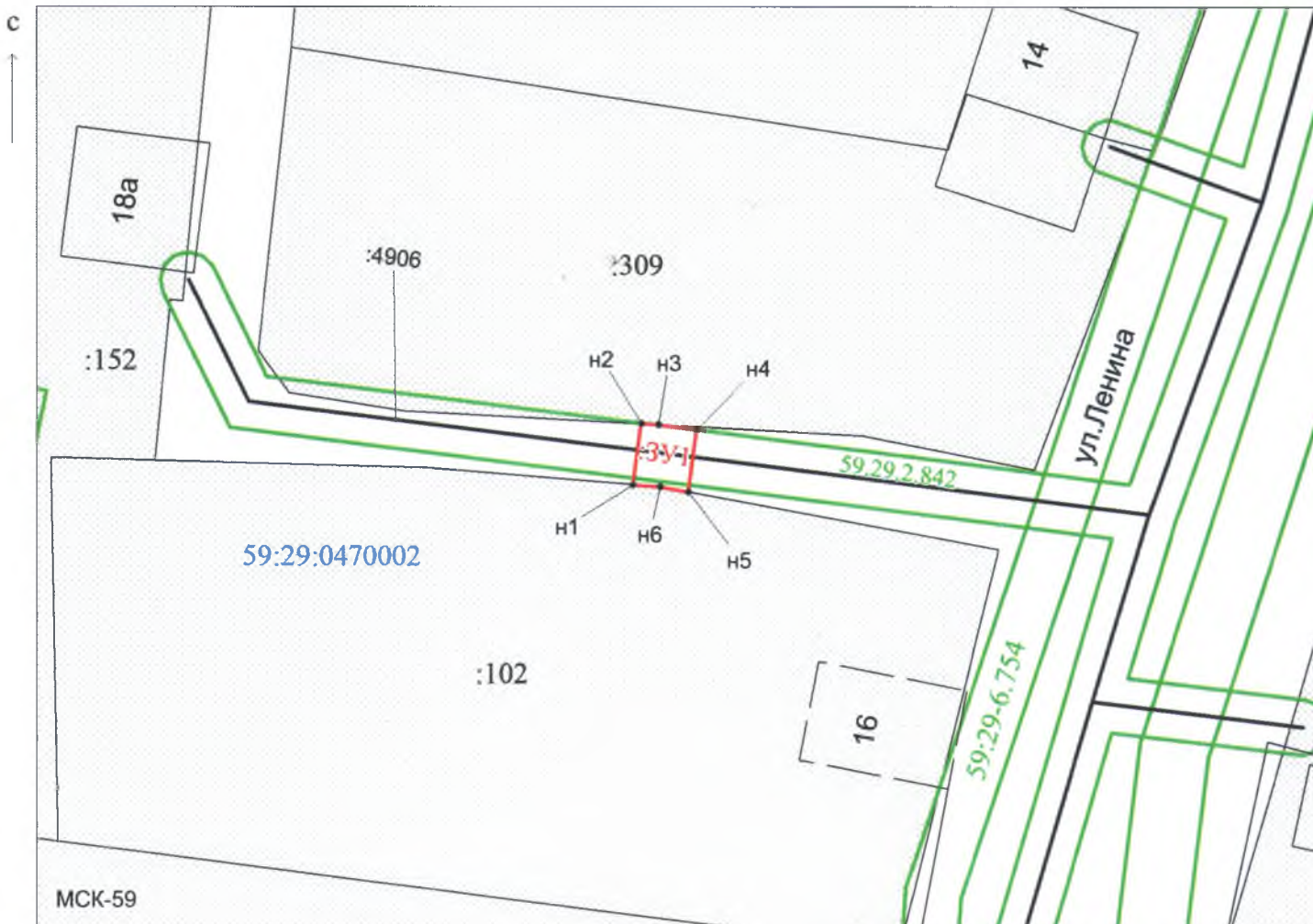
:ЗУ1

- обозначение запрашиваемого земельного участка

• н1

- характерная точка границ земель или части земельного участка

59:29:0470002 - номер кадастрового квартала



Масштаб 1:500

Заявитель: Захарова Е.Л. / Захарова Е.Л.
(подпись, расшифровка подписи)

МП
(для юридических лиц
и индивидуальных предпринимателей)