



АДМИНИСТРАЦИЯ
ОСИНСКОГО МУНИЦИПАЛЬНОГО РАЙОНА
КОМИТЕТ
ИМУЩЕСТВЕННЫХ И ЗЕМЕЛЬНЫХ
ОТНОШЕНИЙ

Ул. Ленина, д. 25, г. Оса, 618122
Тел. (34291) 4-30-81, факс (34291) 4-33-90
E-mail: kio-admosa@yandex.ru
ОКПО 85068554, ОГРН 1085944000064
ИНН/КПП 5944205600/594401001

№ _____

На № _____ от _____

О выдаче разрешения

ООО «НЕФТЬПРОМИНВЕСТ»

ул. Монастырская, д.144,
г. Пермь,
Пермский край,
614068

РАЗРЕШЕНИЕ № 21

на использование земель или земельного участка,
находящихся в государственной
или муниципальной собственности

г. Оса, Пермский край

23 мая 2019 г.

Выдано Обществу с ограниченной ответственностью «НефтьПромИнвест»
(ИНН 5906102890, КПП 590201001, ОГРН 1105906006513,
юридический адрес: 614000, Пермский край, г. Пермь, ул. Крисанова, д.6).

На право использования земель сельскохозяйственного назначения, площадью 8831 кв.м., в соответствии с приложенной схемой границ земельного участка (*Приложение №1*).

В целях: проведения инженерных изысканий либо капитального или текущего ремонта линейного объекта на срок не более одного года - капитальный ремонт нефтепровода СП-0557 (Маяк) – т.вр. в н/пр ДНС 0550 – УППН «Оса».

Срок использования: до 22.05.2020 года.

Особые условия использования:

1. Данное разрешение не дает право на строительство или реконструкцию объектов капитального строительства.

2. В случае, если использование земель или земельного участка, либо его части, на основании данного разрешения привело к порче либо уничтожению плодородного слоя почвы в границах таких земель или земельного участка, либо его части, лицу, которому выдано данное разрешение обязано:

1) привести такие земли или земельный участок, либо его части в состояние, пригодное для их использования в соответствии с разрешенным использованием;

2) выполнить необходимые работы по рекультивации таких земель или земельного участка, либо его части.

Председатель комитета



Е.В. Мазунина

СХЕМА ГРАНИЦ

Предполагаемых к использованию земель или части земельного участка на кадастровом плане территории

Кадастровый квартал: 59:29:1380001

Субъект Российской Федерации: 618130, Пермский край, МО «Осинский район»

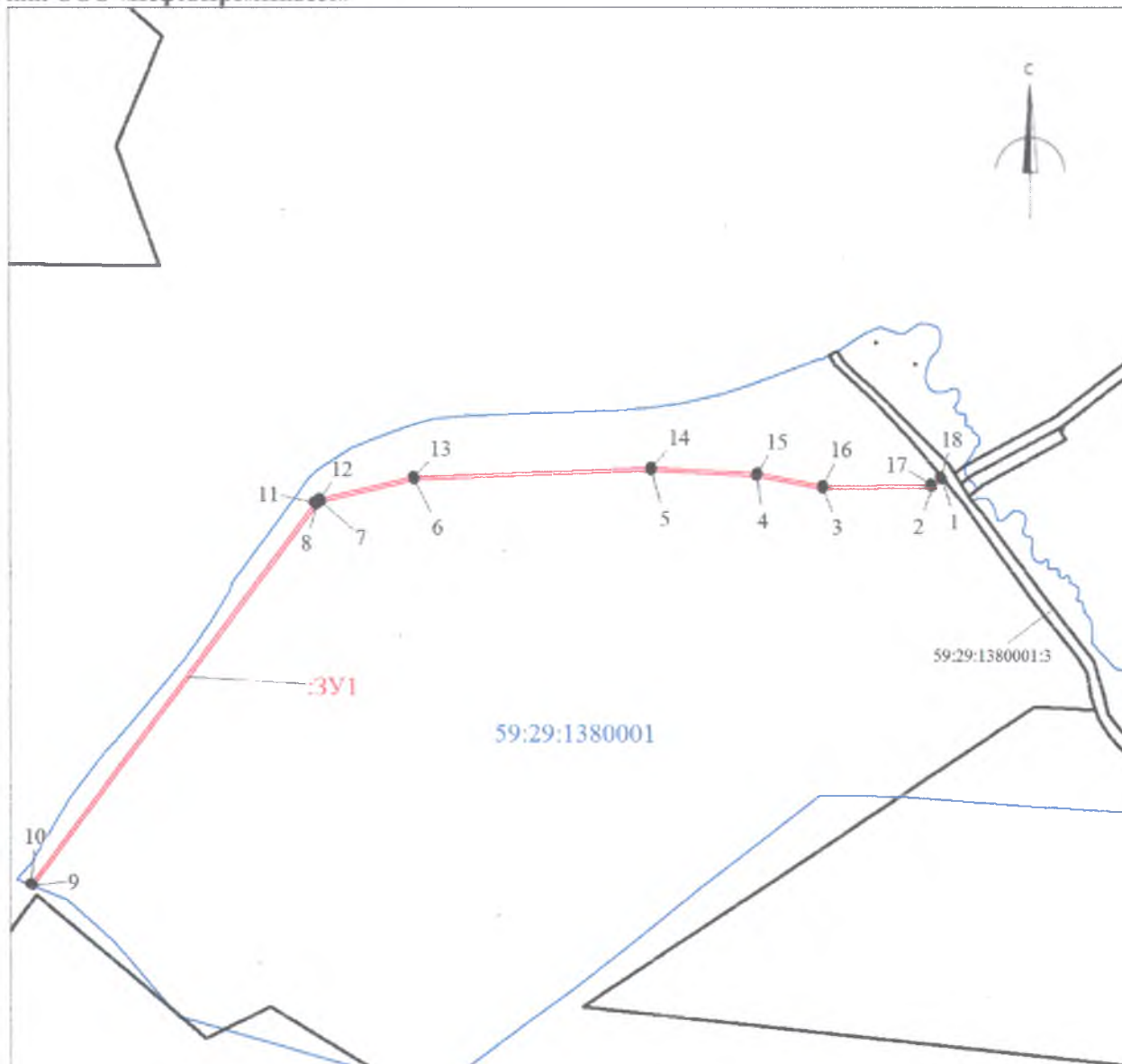
Площадь 8831 кв.м.

Масштаб- 1:10000




Категория земель: земли сельскохозяйственного назначения

Разрешенное использование земельного участка: Капитальный ремонт нефтепровода СП-0557(Маяк) – т.вр. в н/ир ДНС 0550- УППН «Оса»

Заказчик: ООО «НефтьПромИнвест»



Условные знаки

-  Границы кадастровых кварталов
-  Границы испрашиваемых земельных (лесных) участков
-  Граница земельных участков, прошедших государственный кадастровый учет

Обозначение характерных точек границ	Координаты, м	
	X	Y
1	2	3
1	434136.05	2204757.93
2	434123.15	2204740.90
3	434120.82	2204565.51
4	434140.73	2204458.98
5	434149.85	2204289.58
6	434134.64	2203908.42
7	434099.32	2203757.97
8	434094.28	2203750.48
9	433482.63	2203294.88
10	433484.72	2203290.34
11	434097.37	2203746.58
12	434103.81	2203755.77
13	434139.61	2203907.81
14	434154.84	2204289.58
15	434145.61	2204460.12
16	434125.84	2204565.98
17	434128.03	2204739.65
18	434139.93	2204754.81

Директор ООО «НефтьПромИнвест»



Рыжков А.А.